












MAPA DE FAIXAS DE GESTÃO DE COMBUSTÍVEL E MPGC. 2016-2020

Mapa 5

Legenda

Faixas de Gestão de Combustível

-  2 - FGC Aglomerados
-  3 - FGC Equipamentos, Parques e Infraestruturas
-  4 - FGC Rede Viária Florestal
-  7 - FGC Rede Elétrica MAT
-  8 - Rede Primária de FGC
-  9 - Rede Terciária de FGC
-  10 - FGC Rede Elétrica MT
-  11 - Mosaicos de Parcelas de GC
-  12 - FGC de Pontos de Água
-  13 - FGC Rede Elétrica AT
-  Limites Administrativos

0 500 1 000 2 000 3 000 4 000
Metros

1:90 000

Fontes/Bases:

IGP 2003; CAOP 2010; PDM 2014;
GTF 2005-2014; ICNF 2014

Projeção Retangular de Gauss
Elipsóide Hayford Datum Lisboa
Coordenadas Hayford - Gauss